



# Elaboration de la SRDEII et du SRESRI de la Région Normandie

## Région Normandie

Atelier ADEQUATION DES TERRITOIRES, DES ENTREPRISES ET DES DONNEES



# Ordre du jour

- **14h30 – 15h** : Présentation générale de la démarche d'élaboration des SRDEII et SRESRI
  - Eléments de contexte et élaboration des SRDEII et SRESRI
  - Présentation de l'atelier thématique : ADEQUATION DES TERRITOIRES, DES ENTREPRISES ET DES DONNEES
- **15h – 16h50** : Groupes de travail
  - Travail sur les objectifs stratégiques (1h30)
  - Travail sur les actions prioritaires (20 ')
- **17h – 17h30** : Restitutions et conclusions de l'atelier (plénière)



# SRDEII et SRESRI

La loi NOTRE de 2015 a renforcé le rôle de la Région en lui **confiant la coordination de toutes les actions en faveur de l'économie**. A ce titre, la Région définit les grandes orientations nécessaires au développement économique de son territoire, orientations matérialisées dans un **schéma régional de développement économique, d'innovation et d'internationalisation (SRDEII)**.

Dans le même esprit, la Région élabore un **schéma régional de l'enseignement supérieur, de la recherche et de l'innovation (SRESRI)** qui fixera les orientations et les priorités d'intervention dans les matières afférentes.

Parce qu'enseignement supérieur, recherche et économie sont étroitement liés, **élaborer les deux schémas conjointement** est apparu comme une évidence garantissant ainsi une plus grande cohérence et une véritable continuité entre les deux textes.

Dans **un contexte de réunification normande**, l'obligation posée par la loi NOTRE est une chance de mettre **autour de la table l'ensemble des acteurs majeurs de toute la région normande** pour faire émerger une vision régionale.

# Thématique ADEQUATION DES TERRITOIRES, DES ENTREPRISES ET DES DONNEES

## Chiffres-clés



# Thématique ADEQUATION DES TERRITOIRES, DES ENTREPRISES ET DES DONNEES



Des infrastructures de transports diversifiées et ouvertes sur le monde, un réseau ferroviaire en mutation et un réseau routier performant

# Thématique ADEQUATION DES TERRITOIRES, DES ENTREPRISES ET DES DONNEES

## Territoire > Région Normandie

L'intercommunalité en Normandie (01.01.2015)

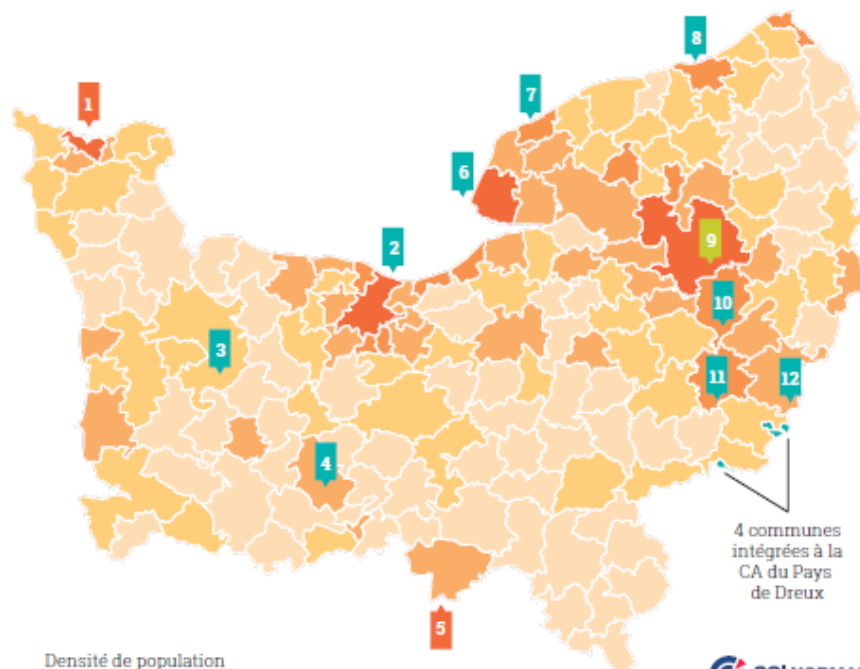
1. CU de Cherbourg	
5 communes	68,5 km <sup>2</sup>
81 103 hab.	1 183,3 hab./km <sup>2</sup>
Évolution annuelle moyenne de la pop. depuis 2007 : - 1,0 %	

2. CA de Caen la Mer	
35 communes	222,3 km <sup>2</sup>
236 605 hab.	1 064,4 hab./km <sup>2</sup>
Évolution annuelle moyenne de la pop. depuis 2007 : 0,0 %	

3. CA de St-Lô Agglomération	
73 communes	689,5 km <sup>2</sup>
67 128 hab.	97,4 hab./km <sup>2</sup>
Évolution annuelle moyenne de la pop. depuis 2007 : + 0,5 %	

4. CA du Pays de Flers	
25 communes	272 km <sup>2</sup>
35 940 hab.	132,1 hab./km <sup>2</sup>
Évolution annuelle moyenne de la pop. depuis 2007 : - 0,3 %	

5. CU d'Alençon	
36 communes(*)	375 km <sup>2</sup>
54 278 hab.	144,7 hab./km <sup>2</sup>
Évolution annuelle moyenne de la pop. depuis 2007 : - 0,4 %	



Densité de population  
(hab./km<sup>2</sup>)



12. CA des Portes de l'Eure	
41 communes	312,2 km <sup>2</sup>
57 223 hab.	183,3 hab./km <sup>2</sup>
Évolution annuelle moyenne de la pop. depuis 2007 : - 0,2 %	

11. CA du Grand Évreux Agglo.	
37 communes	292 km <sup>2</sup>
81 168 hab.	278 hab./km <sup>2</sup>
Évolution annuelle moyenne de la pop. depuis 2007 : - 0,1 %	

6. CA Havraise	
17 communes	190,7 km <sup>2</sup>
236 997 hab.	1 243,1 hab./km <sup>2</sup>
Évolution annuelle moyenne de la pop. depuis 2007 : - 0,5 %	

7. CA Fécamp Caux Littoral Agglo.	
13 communes	86,1 km <sup>2</sup>
28 656 hab.	333 hab./km <sup>2</sup>
Évolution annuelle moyenne de la pop. depuis 2007 : + 0,1 %	

8. CA Dieppe Maritime	
16 communes	129 km <sup>2</sup>
48 821 hab.	378,5 hab./km <sup>2</sup>
Évolution annuelle moyenne de la pop. depuis 2007 : - 1,0 %	

9. Métropole Rouen Normandie	
71 communes	663,8 km <sup>2</sup>
488 630 hab.	736,1 hab./km <sup>2</sup>
Évolution annuelle moyenne de la pop. depuis 2007 : + 0,1 %	

10. CA Seine-Eure	
37 communes	324 km <sup>2</sup>
67 903 hab.	209,6 hab./km <sup>2</sup>
Évolution annuelle moyenne de la pop. depuis 2007 : + 0,4 %	

CCI NORMANDIE

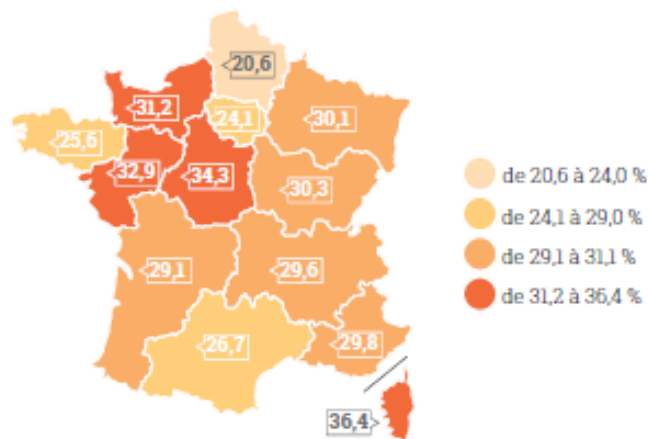
(\*) : comprend 5 communes de la Sarthe

Sources : DGCL ; Insee – Recensement de la population  
©SIG CCIN/PEAT/JR/08-2015 BD TOPO ©IGN-reproduction interdite

# Thématique ADEQUATION DES TERRITOIRES, DES ENTREPRISES ET DES DONNEES

## Poids de l'apprentissage dans le second cycle professionnel (en %, 2013-2014)

Sources : MENESR-DEPR, SIFA. Réalisation : CCI Normandie



La Région se positionne parmi les leaders en terme de formation par l'apprentissage.



# GRENELLE DE  
L'APPRENTISSAGE  
Grenelle de l'apprentissage en Nor  
EN NORMANDIE

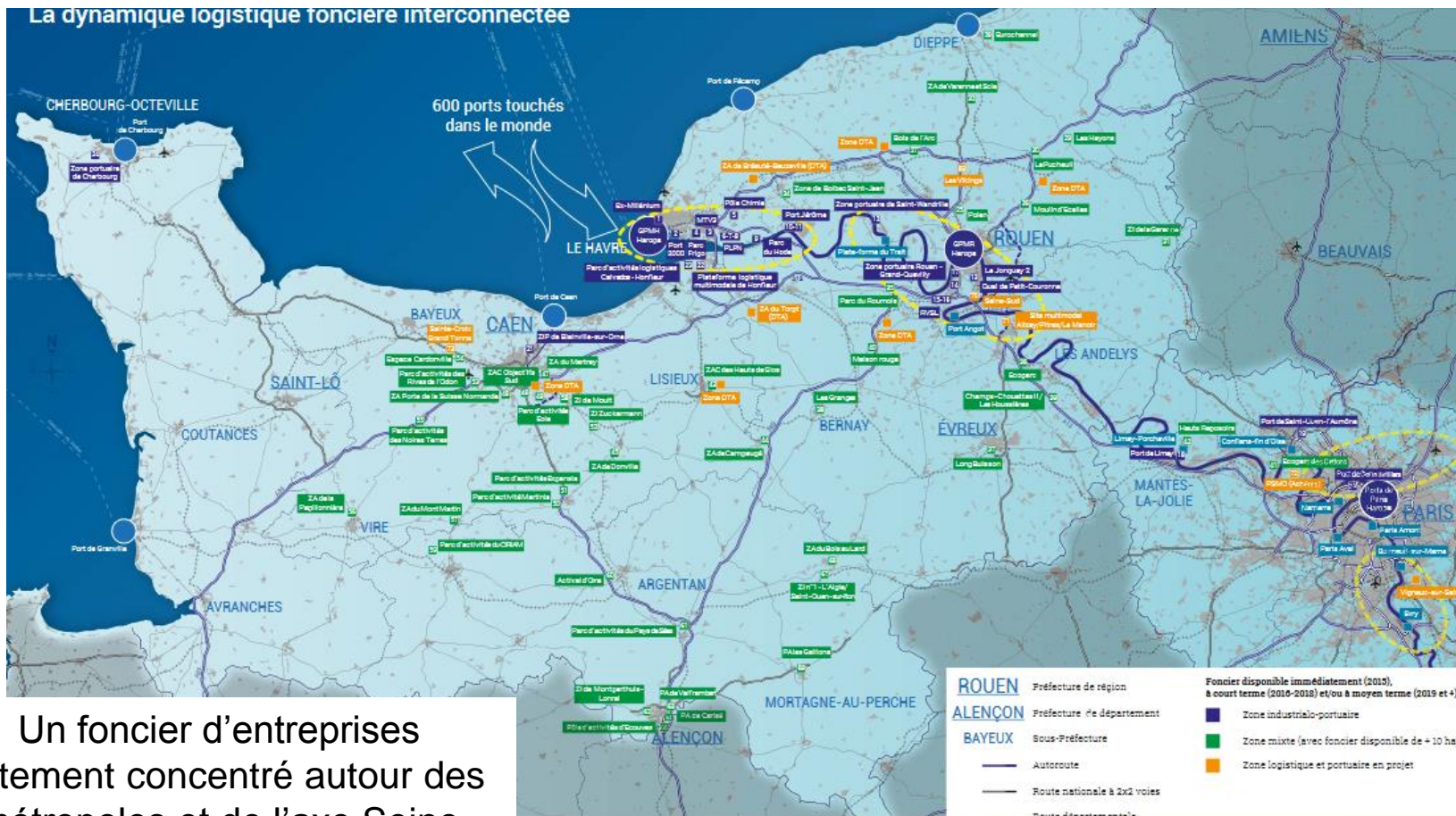
## La formation professionnelle continue (2013)

Sources : Direccte Basse-Normandie ; Direccte Haute-Normandie. Réalisation : CCI Normandie

	Normandie	Académie Caen	Académie Rouen
Nombre d'organismes	2 324	1 109	1 215
Nombre de stagiaires	663 532	293 487	370 045
dont stagiaires salariés	414 261	168 187	246 074
dont stagiaires demandeurs d'emploi	116 097	49 503	66 594

En janvier 2016, le grenelle de l'apprentissage a été lancé avec pour but de valoriser l'apprentissage et d'augmenter le nombre d'apprentis d'ici 2020 et élaborer le plan normand pour l'apprentissage.

# Thématique ADEQUATION DES TERRITOIRES, DES ENTREPRISES ET DES DONNEES





# Thématique ADEQUATION DES TERRITOIRES, DES ENTREPRISES ET DES DONNEES

## OBJECTIF 1

Mieux connecter le territoire et ses habitants entre eux et au monde : infrastructures numériques, routières, ferroviaires, portuaires

## OBJECTIF 2

Soutenir les initiatives des territoires destinées à améliorer leur offre économique

## OBJECTIF 3

Favoriser le rapprochement entre les actifs et les entreprises pour répondre aux besoins de recrutement et assurer un parcours professionnel aux salariés

## OBJECTIF 4

Développer les formations (initiale et continue) nécessaires à la mise à niveau des compétences au sein des entreprises, prenant en compte l'évolution de leurs besoins et intégrant innovation pédagogique, ressources et usages numériques

## OBJECTIF 5

Assurer une **offre foncière et immobilière** adaptée aux besoins de l'entreprise à ses différents stades de développement

Adéquation des territoires, des entreprises, et des données

Comment développer un écosystème favorable pour le développement des entreprises ?

# Déroulé des ateliers

## Travail sur les objectifs stratégiques - 1h20 :

Après une présentation rapide de l'ensemble des thématiques, l'animateur assure une présentation détaillée des objectifs stratégiques propres à la thématique traitée

- Chaque participant se présente, commente les objectifs stratégiques et présente ses besoins et ses apports vis-à-vis de la thématique étudiée

## Travail sur les actions prioritaires - 30'

Après une présentation détaillée des actions proposées en déclinaison de chaque objectif stratégique

- Méthode du vote pondéré : chaque participant dispose de 5 points à distribuer selon la priorité et la pertinence des actions
- Il est rappelé que **les actions proposées n'étant pas exhaustives**, il est demandé aux participants de transmettre toutes leurs remarques et nouvelles propositions sous forme d'une contribution à déposer sur la plateforme collaborative.
- Pour conclure, les 20 dernières minutes sont consacrées à un appel à projet. Les participants sont sollicités pour présenter en 2' un projet qui leur paraît prioritaire et devrait s'inscrire dans les actions préconisées.

**Synthèse des échanges** et des résultats décidés lors du groupe de travail - 30 '

# Thématique ADEQUATION DES TERRITOIRES, DES ENTREPRISES ET DES DONNEES

## OBJECTIF 1

Mieux connecter le territoire et ses habitants entre eux au monde

**ACTION 1** Développer les infrastructures numériques

**ACTION 2** Développer les infrastructures routières, ferroviaires, aéroportuaires et portuaires

## OBJECTIF 2

Soutenir les initiatives des territoires destinées à améliorer leur offre économique

**ACTION 3** Soutenir les stratégies de développement territorial des EPCI

**ACTION 4** Soutenir le développement de lieux d'activité professionnelle au plus près des lieux de vie: coworking / centres de télétravail

## OBJECTIF 3

Favoriser le rapprochement entre les actifs et les entreprises pour répondre aux besoins de recrutement et assurer un parcours professionnel aux salariés

**ACTION 5** Faciliter la mobilité pour les jeunes / demandeurs d'emploi...

**ACTION 6** Favoriser l'adaptation de l'environnement de travail aux handicapés

## OBJECTIF 4

Développer les formations (initiale et continue) nécessaires à la mise à niveau des compétences au sein des entreprises

**ACTION 7** Intégrer les innovations pédagogiques, ressources et usages numériques pour faciliter la formation à distance: MOOC, Serious Games

**ACTION 8** Soutenir la formation aux nouveaux modes de production: transformation numérique

## OBJECTIF 5

Assurer une offre foncière et immobilière adaptée aux besoins de l'entreprise à ses différents stades de développement

**ACTION 9** Fournir et promouvoir une offre foncière structurée, lisible et qualitative

**ACTION 10** Soutenir le développement d'une offre immobilière adaptée; sites mixtes...

Adéquation des territoires, des entreprises, et des données

Comment développer un écosystème favorable pour le développement des entreprises ?



# Calendrier

- **Journée évènement de restitution** : le vendredi 23 septembre à Lisieux

Plateforme collaborative ouverte à tous pour une contribuer aux élaborations du SRDEII et SRESRI:

[www.strategie-economie-recherche-normandie.fr](http://www.strategie-economie-recherche-normandie.fr)